



# Landbruget i Landskabet er støttet af Landdistriktsmidler og Region Nordjylland.



Miljøministeriet  
Naturstyrelsen

# Natur- og landbrugskommissionens anbefalinger – hvad er deres skæbne ?

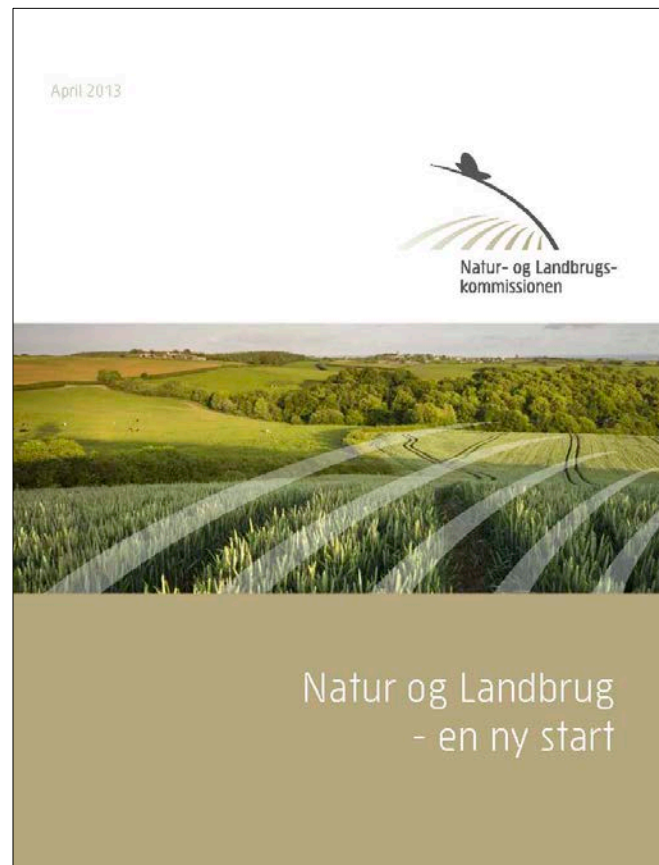
Mette Marcker Christiansen, Naturstyrelsen

# Natur- og landbrugskommissionen

Rapport april 2013

44 anbefalinger for natur

Balance mellem erhverv  
og natur



# Naturplan Danmark

En overordnet og langsigtet strategi for dansk natur.

2020 plan for naturen


Opfølgning på Natur- og Landbrugskommissionens naturanbefalinger

Danmarks nationale strategi for biodiversitet



# Tre overordnede indsatsområder

1. Mere plads og bedre sammenhæng i naturen
2. Styrket indsats for vilde dyr og planter
3. Bedre muligheder for fællesskab gennem naturoplevelser og friluftsliv



## Naturplan Danmark

- en langsigtet  
masterplan for  
Danmarks natur

### Bedre og mere sammenhængende natur

- Naturfonden
- LIFE-projekter- fokus sammenhæng + pleje
- Flere skove
- Eksempelprojekter til realisering af Grønt Dk-kort
- Restaurering af større søer
- Nye LDP-ordninger og 2. generations Natura 2000 planer
- Indsats for at naturpleje som attraktivt tilvalg for landmanden
- Udtagning af lavbundsarealer

### Vision 2050: Grønt Danmarkskort

### Bedre grøn velfærd gennem fællesskab

- National friluftspolitik
- Grønne partnerskaber
- Fokus på danskernes egen biodiversitet ("Luk naturen ind i haven")
- Mindske social ulighed i adgang til naturen
- Fokus på børn og unges brug af naturen
- Nationale naturcykelruter

### Styrket indsats for vilde planter og dyr

- Styrket beskyttelse af § 3-arealer
- En national plan for forvaltning af arter
- Fokuseret indsats for truede arter – midler til konkrete projekter
- Bedre biodiversitet i skovene
- Nyt skovprogram
- Nye stenrev på havet
- Et nyt biodiversitetskort

# Effekter af Naturplan Danmark – et udpluk

- Ca. 25.000 ha ny natur
- Naturværdien sikres på ca. 125.000 ha – gennem pleje og forbud mod at gøde og sprøjte § 3 natur
- Bedre natur i ca. 7.000 ha skove og bedre vilkår generelt for dyr og planter i skovene
- Bedre vilkår for dyr og planter i havet
- God tilstand i op til 3.700 km vandløb (2021)
- Stop for tilbagegang i naturens mangfoldighed
- Ca. 10 mio. flere besøg i naturen om året



# Naturplan Danmark og den videre proces

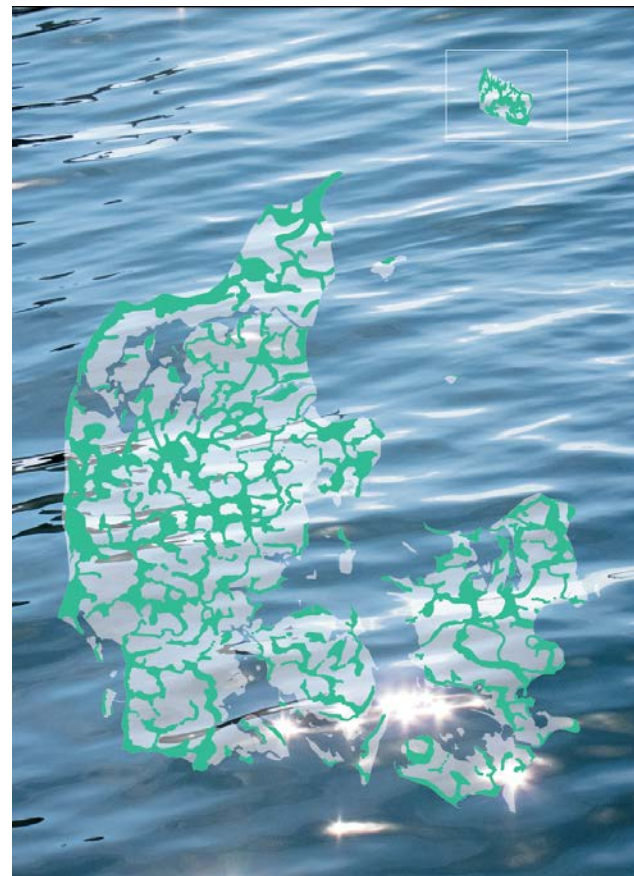
- Lovændringer skal implementeres - § 3 forbud, bødestraf og Grønt Danmarkskort.
- De konkrete indsatser skal forberedes og startes op: Projekter i 2015 – 2018, fx flere skove, LIFE-projekter, stenrev på havet, eksempelprojekter mv
- Derudover: Naturplan Danmark baserer sig også på indsatser, som allerede kører, fx: De kommende vand- og naturplaner, endelig forhandling af LDP 2016 – 2020, et Nationalt skovprogram og nye beskyttede områder på havet
- Dialog og inddragelse sker i de 22 indsatser og initiativer






# Central indsats: Grønt Danmarkskort i 2017, lovændring feb. 2015

- 1) *Model med lokal forankring*: Krav til kommuner om planlægning og udpegning af Grønt Danmarkskort
- 2) *Større ensartethed*: Udpegningen skal baseres på digitale naturkort (lokal viden bl.a.) og tre nationale kriterier
- 3) *Nationalt net af natur*: Der skal sikres sammenhæng til nabokommuners udpegning
- 4) *Lokal inddragelse*: Beslutning om op til 25 lokale naturråd



# Grønt Danmarkskort skal realiseres lokalt

- Visionen: Grønt Danmarkskort skal være realiseret i 2050
- Baseret på frivillighed og statens, kommunernes, Naturfondens og privates indsats. Dog pligt mht § 3 forbud
- Ny natur/Grønne forbindelser kan etableres med de virkemidler, som fungerer bedst det konkrete sted.
- Lodsejere som naturforvaltere er centrale for mere og bedre natur. Inddrages i de konkrete projekter



**Eksempler på konkrete projekter: ca. 3.400 ha nye skove (privat skov og statsskov), samarbejde med lodsejere, kommuner og Naturstyrelsen**



## **Eksempler på konkrete projekter :**

- ca. 8.000 ha nye vådområder – samarbejde mellem lodsejere, kommuner og Naturstyrelsen



## **Eksempler på konkrete projekter :**

- ca. 90.000 ha skal plejes inden for de kommende Natura 2000 planer – samarbejde mellem lodsejere og kommuner



# Eksempler på konkrete projekter: Klimaprojekt, Sillebro Ådal, Frederikssund= synergi



# Grønt Danmarkskort – hvad er næste skridt?

- Kommuner i gang med planlægningen – lokal afvejning hvordan der udpeges, og udgangspunkt er at bygge videre på eksisterende planlægning
- Statslige interesser og vejledning fra MIM + information og workshops
- Naturråd skal oprettes – opgaven bliver at rådgive om udpegningen inden for rådets geografiske område
- Realisering bliver løbende opgave – Naturfond bliver en ny central indsats





**Miljøministeriet**  
Naturstyrelsen

**Haraldsgade 53**  
**2100 København Ø**  
**Tlf: 72 54 30 00**  
**E-mail: [nst@nst.dk](mailto:nst@nst.dk)**  
**[www.naturstyrelsen.dk](http://www.naturstyrelsen.dk)**